



COROGRAFIA Scala 1:250.000



0	06/07/2022	EMISSIONE PER PERMESSI	L.FALCETELLI	M.BEGINI	H.D.AIUDI
INDICE	DATA	REVISIONI	ELABORATO	VERIFICATO	APPROVATO
			Comm. NQ/R22178		
 Rif. TFM: 011-PJM22-001-20-DT-D-5247			Fg. 1 di 13		
MET. ALL. FSRU DI RAVENNA (TRATTO A MARE) DN 650 (26"), DP 100 bar MET. ALL. FSRU DI RAVENNA (TRATTO A TERRA) DN 650 (26"), DP 100 bar IMPIANTO PDE FSRU RAVENNA E IMPIANTO DI REGOLAZIONE DP 100-75 bar MET. COLL. PDE FSRU DI RAVENNA AL NODO DI RAVENNA DN 900 (36"), DP 75 bar			Dis. PG-VEG-D-35247		
			Scala 1:10000		
CARTA DELLA VEGETAZIONE			INDICE	0	

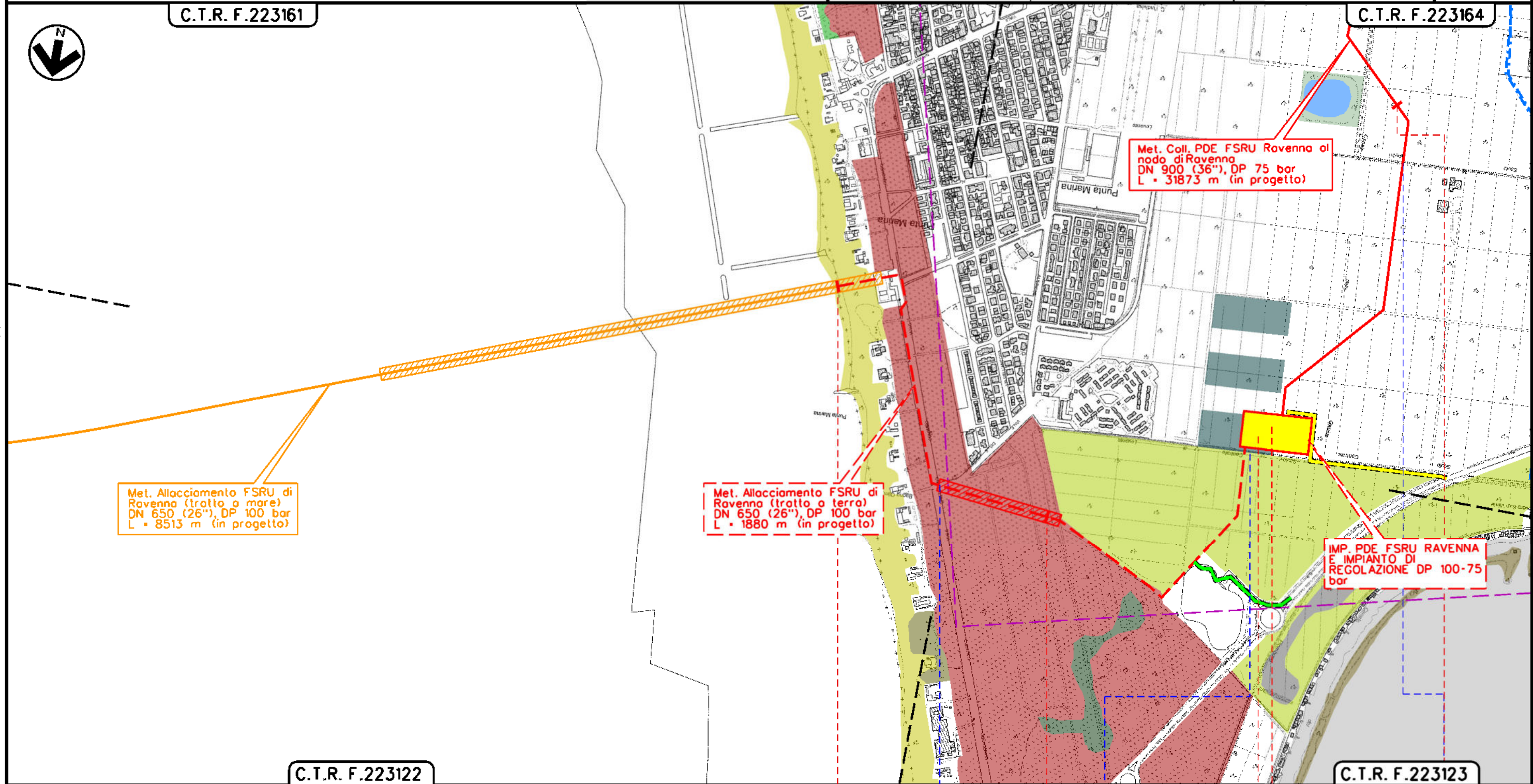
Il presente disegno è di proprietà aziendale - La Società tutelera i propri diritti a termine di legge.

MET. ALL. FSRU DI RAVENNA (TRATTO A MARE) DN 650 (26"), DP 100 bar
MET. ALL. FSRU DI RAVENNA (TRATTO A TERRA) DN 650 (26"), DP 100 bar
IMPIANTO PDE FSRU RAVENNA E IMPIANTO DI REGOLAZIONE DP 100-75 bar
MET. COLL. PDE FSRU DI RAVENNA AL NODO DI RAVENNA DN 900 (36"), DP 75 bar

CARTA DELLA VEGETAZIONE

0	06/07/2022	EMISSIONE PER PERMESSI	L.FALCETELLI	M.BEGINI	H.D.AIUDI
INDICE	DATA	REVISIONI	ELABORATO	VERIFICATO	APPROVATO
snam			techfem		
Rif.TFM: 011-PJM22-001-20-DT-D-5247			Dis. PG-VEG-D-35247		
			Comm. N0/R22178		

Foglio
2
di 13
Scala
1:10000

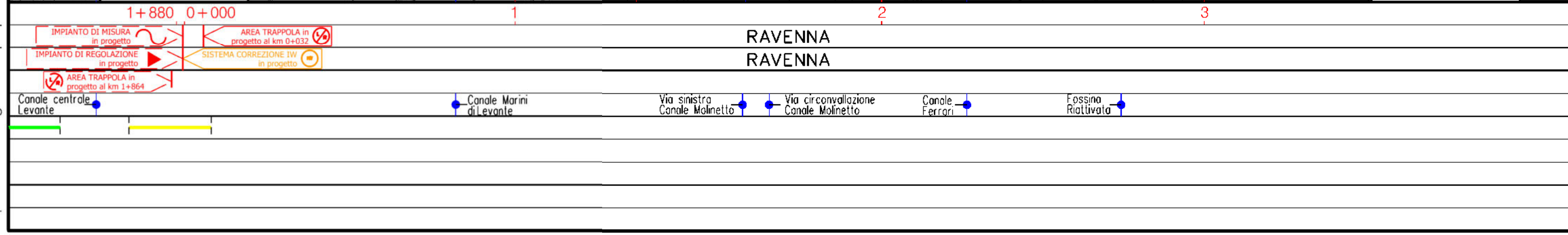
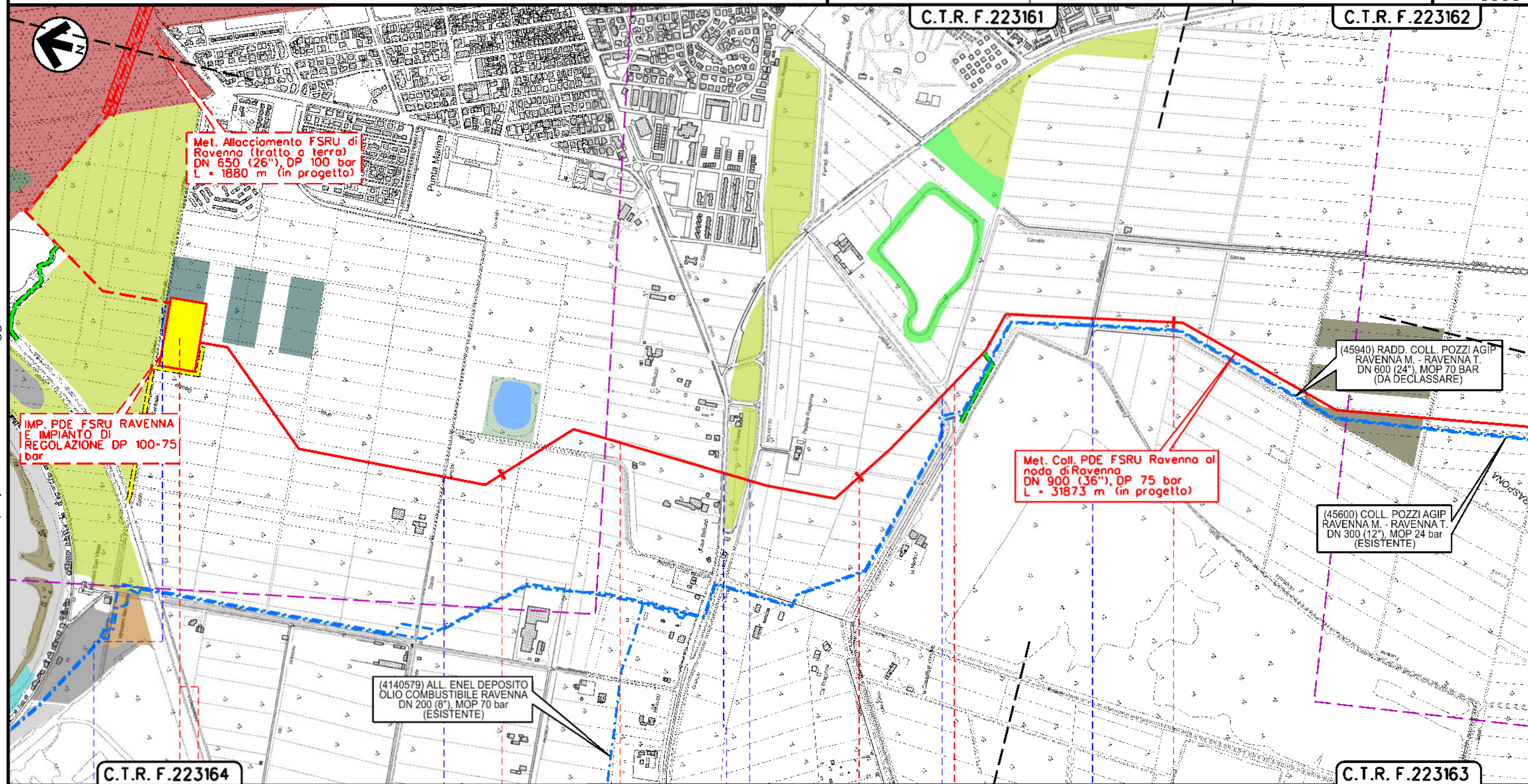


MET. ALL. FSRU DI RAVENNA (TRATTO A MARE) DN 650 (26"), DP 100 bar
MET. ALL. FSRU DI RAVENNA (TRATTO A TERRA) DN 650 (26"), DP 100 bar
IMPIANTO PDE FSRU RAVENNA E IMPIANTO DI REGOLAZIONE DP 100-75 bar
MET. COLL. PDE FSRU DI RAVENNA AL NODO DI RAVENNA DN 900 (36"), DP 75 bar

CARTA DELLA VEGETAZIONE

0	06/07/2022	EMISSIONE PER PERMESSI	L.FALCETELLI	M.BEGINI	H.D.AIUDI
INDICE	DATA	REVISIONI	ELABORATO	VERIFICATO	APPROVATO
snam			techfem		
R.F.T.M.: 011-PJM22-001-20-01-D-5247			Dis. PG-VEG-D-35247		
			Comm. N0/R22178		



Foglio
3
di 13
Scala
1:10000

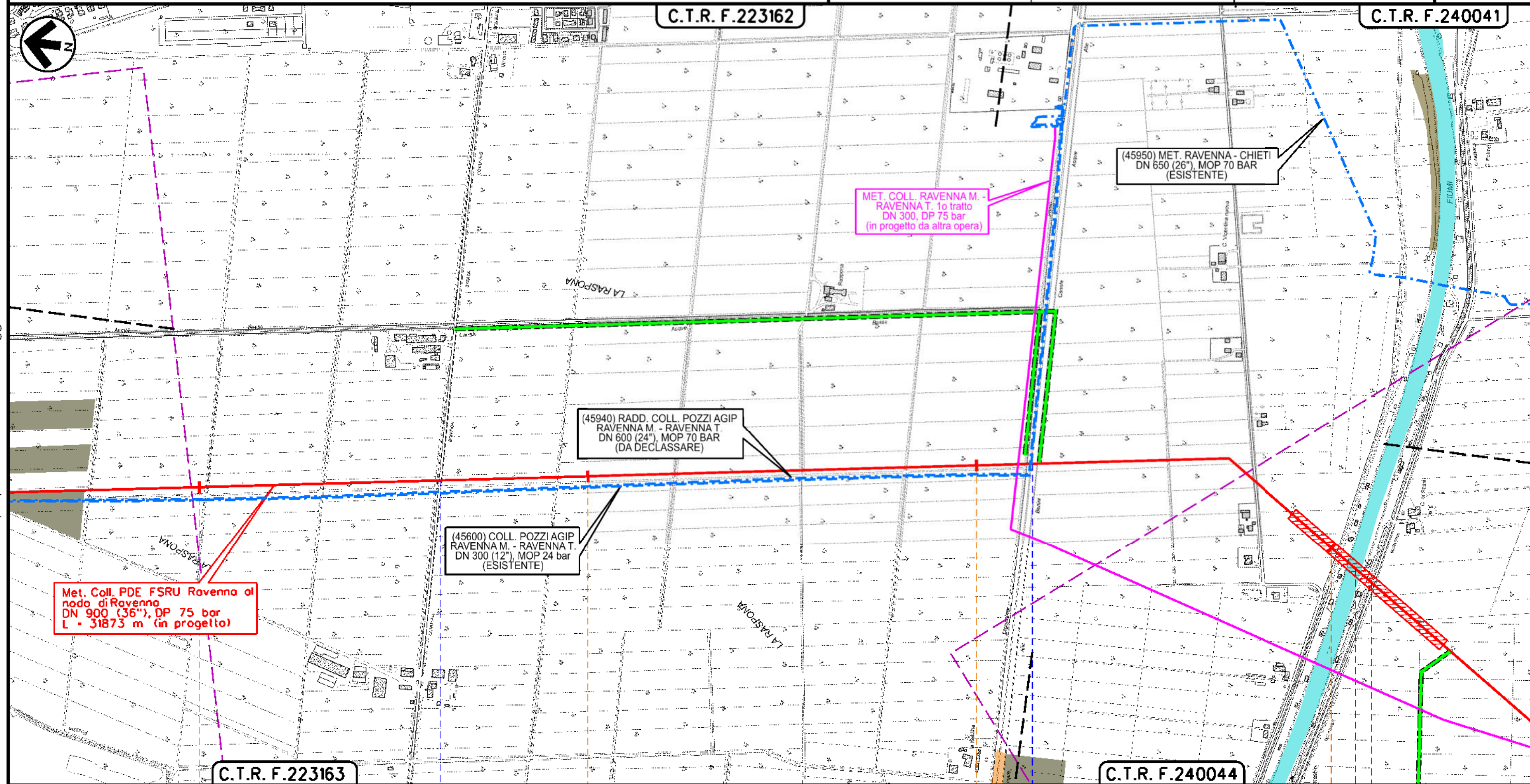


Il presente disegno è di proprietà aziendale - La Società tutela i propri diritti a termine di legge.

MET. ALL. FSRU DI RAVENNA (TRATTO A MARE) DN 650 (26"), DP 100 bar
MET. ALL. FSRU DI RAVENNA (TRATTO A TERRA) DN 650 (26"), DP 100 bar
IMPIANTO PDE FSRU RAVENNA E IMPIANTO DI REGOLAZIONE DP 100-75 bar
MET. COLL. PDE FSRU DI RAVENNA AL NODO DI RAVENNA DN 900 (36"), DP 75 bar

CARTA DELLA VEGETAZIONE

						Foglio 4 di 13 Scala 1:10000
0	06/07/2022	EMISSIONE PER PERMESSI	L.FALCETELLI	M.BEGINI	H.D.AIUDI	
INDICE	DATA	R E V I S I O N I	ELABORATO	VERIFICATO	APPROVATO	
		 Rif.TFM: 011-PJM22-001-20-DT-D-5247		Dis. PG-VEG-D-35247		
				Comm. N0/R22178		



RAVENNA
RAVENNA

Strada comunale
Via Bonifico

Canale Acque alte
Benini Romo Ovest

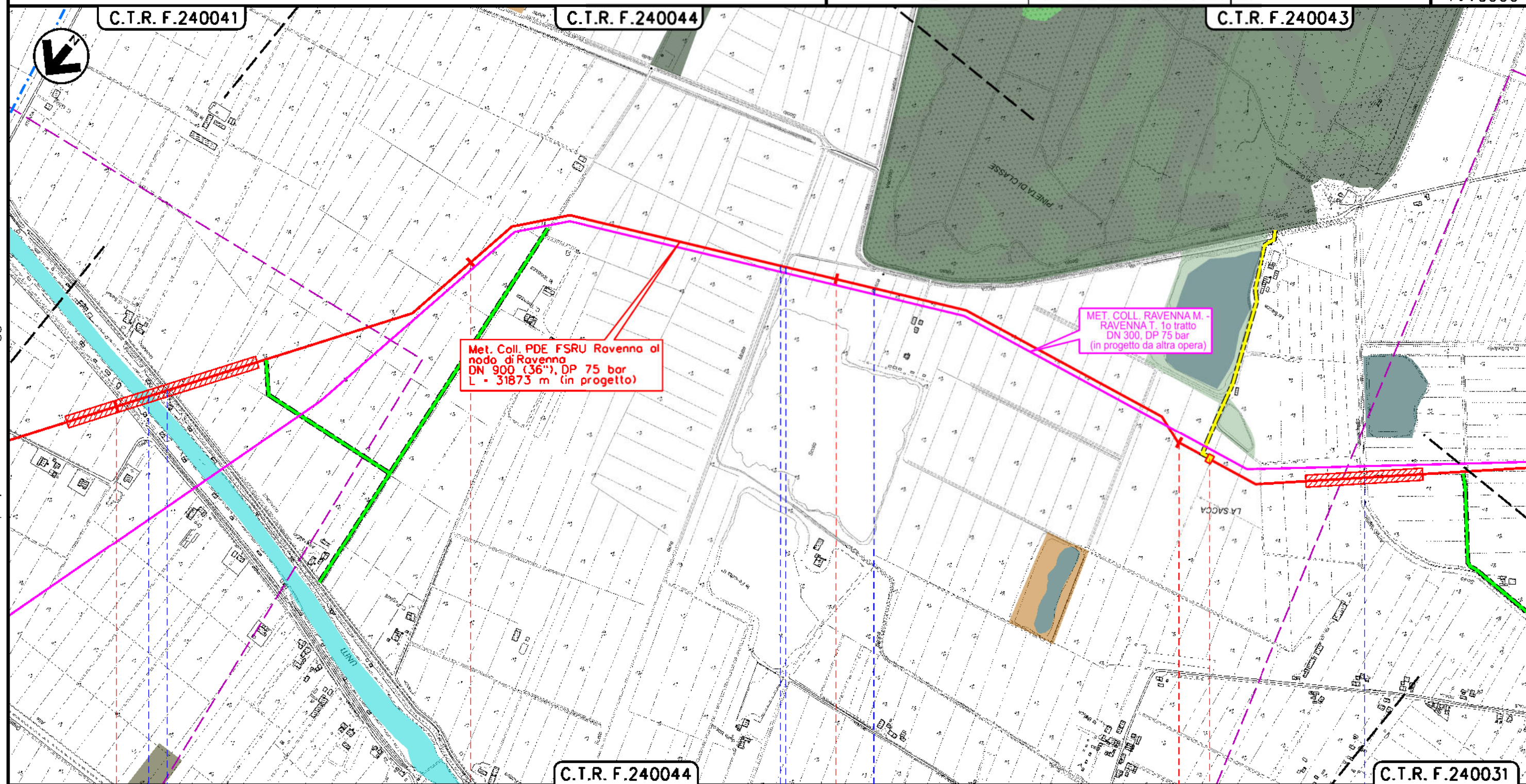
Fiumi Uniti - Via Marabina

Il presente disegno è di proprietà aziendale - La Società tutela i propri diritti a termine di legge.

MET. ALL. FSRU DI RAVENNA (TRATTO A MARE) DN 650 (26"), DP 100 bar
MET. ALL. FSRU DI RAVENNA (TRATTO A TERRA) DN 650 (26"), DP 100 bar
IMPIANTO PDE FSRU RAVENNA E IMPIANTO DI REGOLAZIONE DP 100-75 bar
MET. COLL. PDE FSRU DI RAVENNA AL NODO DI RAVENNA DN 900 (36"), DP 75 bar

CARTA DELLA VEGETAZIONE

0	06/07/2022	EMISSIONE PER PERMESSI	L.FALCETELLI	M.BEGINI	H.D.AIUDI	Foglio	5
INDICE	DATA	REVISIONI	ELABORATO	VERIFICATO	APPROVATO	di	13
snam			techfem			Dis.	PG-VEG-D-35247
Rif.TFM: 011-PJM22-001-20-DT-D-5247			Comm.			N0/R22178	Scala
							1:10000



RAVENNA
RAVENNA

Fiumi Uniti - Via Marabina

Canale Puglioli - Canale Bosca - Canale Bosca Vecchia

Canale Arcabologna
Chivichetta

PII N.1 P.K. 10-088

Il presente disegno è di proprietà aziendale - La Società tutelerà i propri diritti a termine di legge.

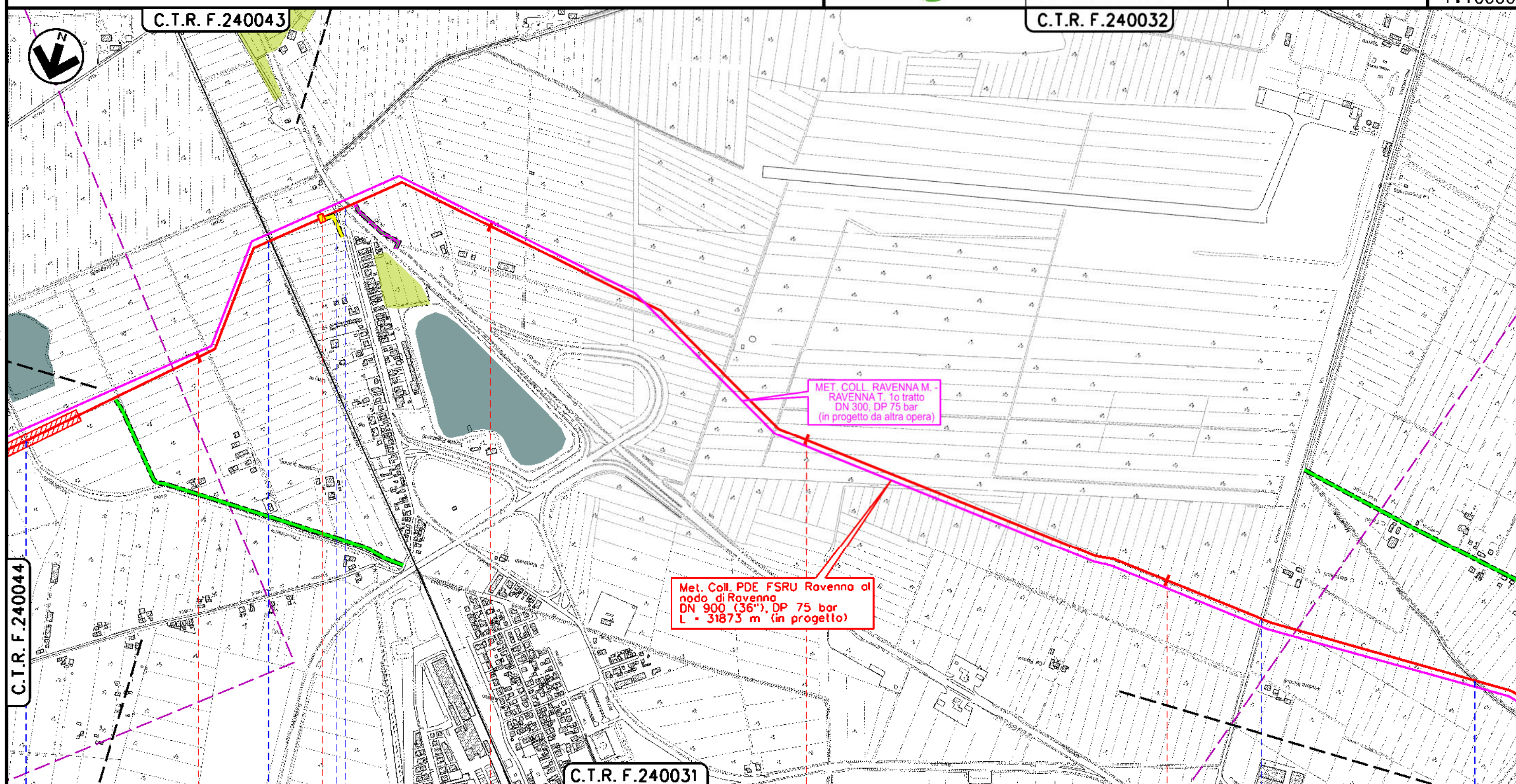
MET. ALL. FSRU DI RAVENNA (TRATTO A MARE) DN 650 (26"), DP 100 bar
MET. ALL. FSRU DI RAVENNA (TRATTO A TERRA) DN 650 (26"), DP 100 bar
IMPIANTO PDE FSRU RAVENNA E IMPIANTO DI REGOLAZIONE DP 100-75 bar
MET. COLL. PDE FSRU DI RAVENNA AL NODO DI RAVENNA DN 900 (36"), DP 75 bar

CARTA DELLA VEGETAZIONE


0	06/07/2022	EMISSIONE PER PERMESSI	L.FALCETELLI	M.BEGINI	H.D.AIUDI
INDICE	DATA	REVISIONI	ELABORATO	VERIFICATO	APPROVATO
Dis. PG-VEG-D-35247			Comm. N0/R22178		



Foglio
6
di 13
Scala
1:10000



RAVENNA
RAVENNA

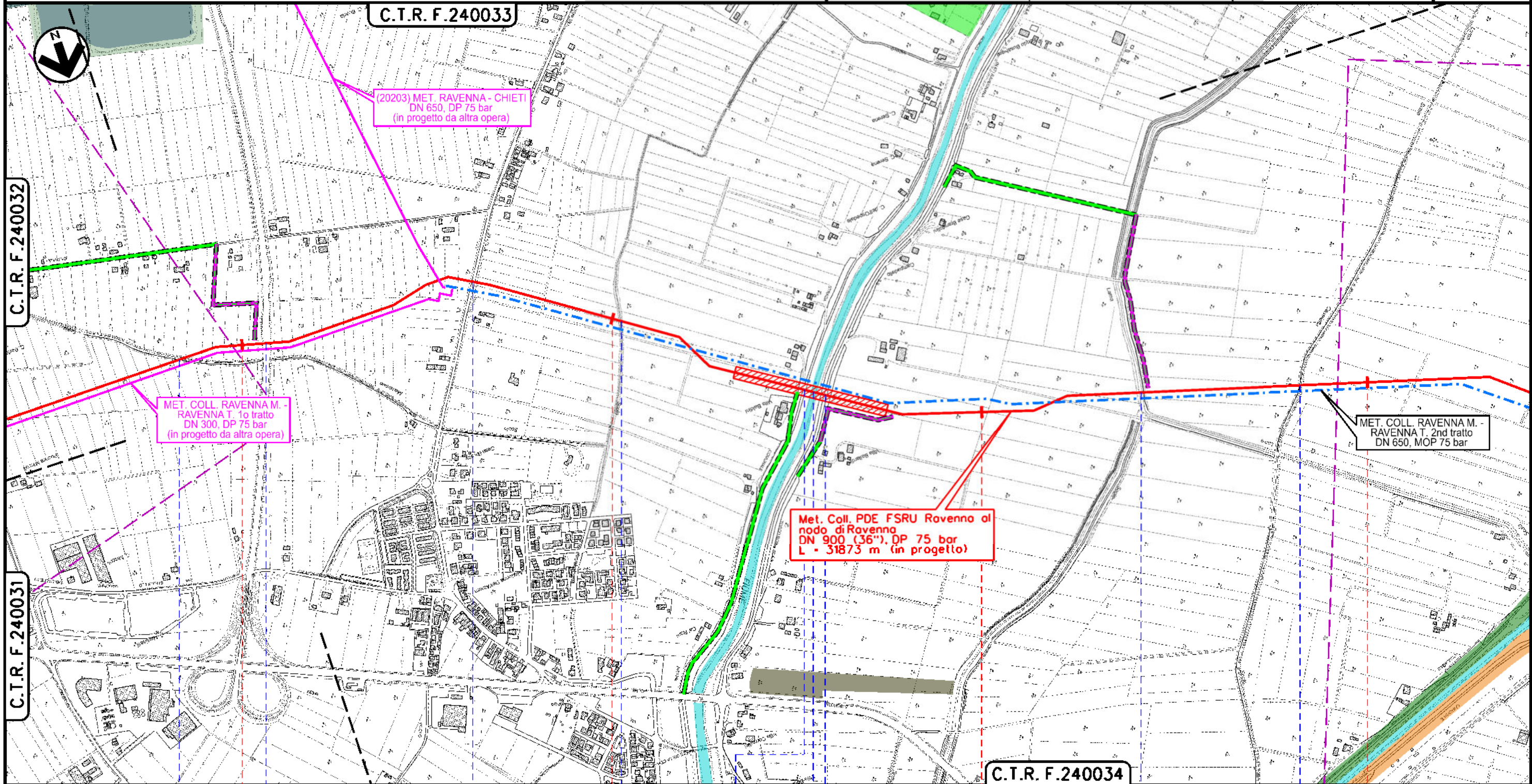


Il presente disegno è di proprietà aziendale - La Società tutelerà i propri diritti a termine di legge.

MET. ALL. FSRU DI RAVENNA (TRATTO A MARE) DN 650 (26"), DP 100 bar
MET. ALL. FSRU DI RAVENNA (TRATTO A TERRA) DN 650 (26"), DP 100 bar
IMPIANTO PDE FSRU RAVENNA E IMPIANTO DI REGOLAZIONE DP 100-75 bar
MET. COLL. PDE FSRU DI RAVENNA AL NODO DI RAVENNA DN 900 (36"), DP 75 bar

CARTA DELLA VEGETAZIONE

0	06/07/2022	EMISSIONE PER PERMESSI	L.FALCETELLI	M.BEGINI	H.D.AIUDI	Foglio 7
INDICE	DATA	REVISIONI	ELABORATO	VERIFICATO	APPROVATO	di 13
			 Rif.TFM: 011-PJM22-001-20-01-D-5247			Dis. PG-VEG-D-35247
			Comm. N0/R22178			Scala 1:10000



RAVENNA
RAVENNA

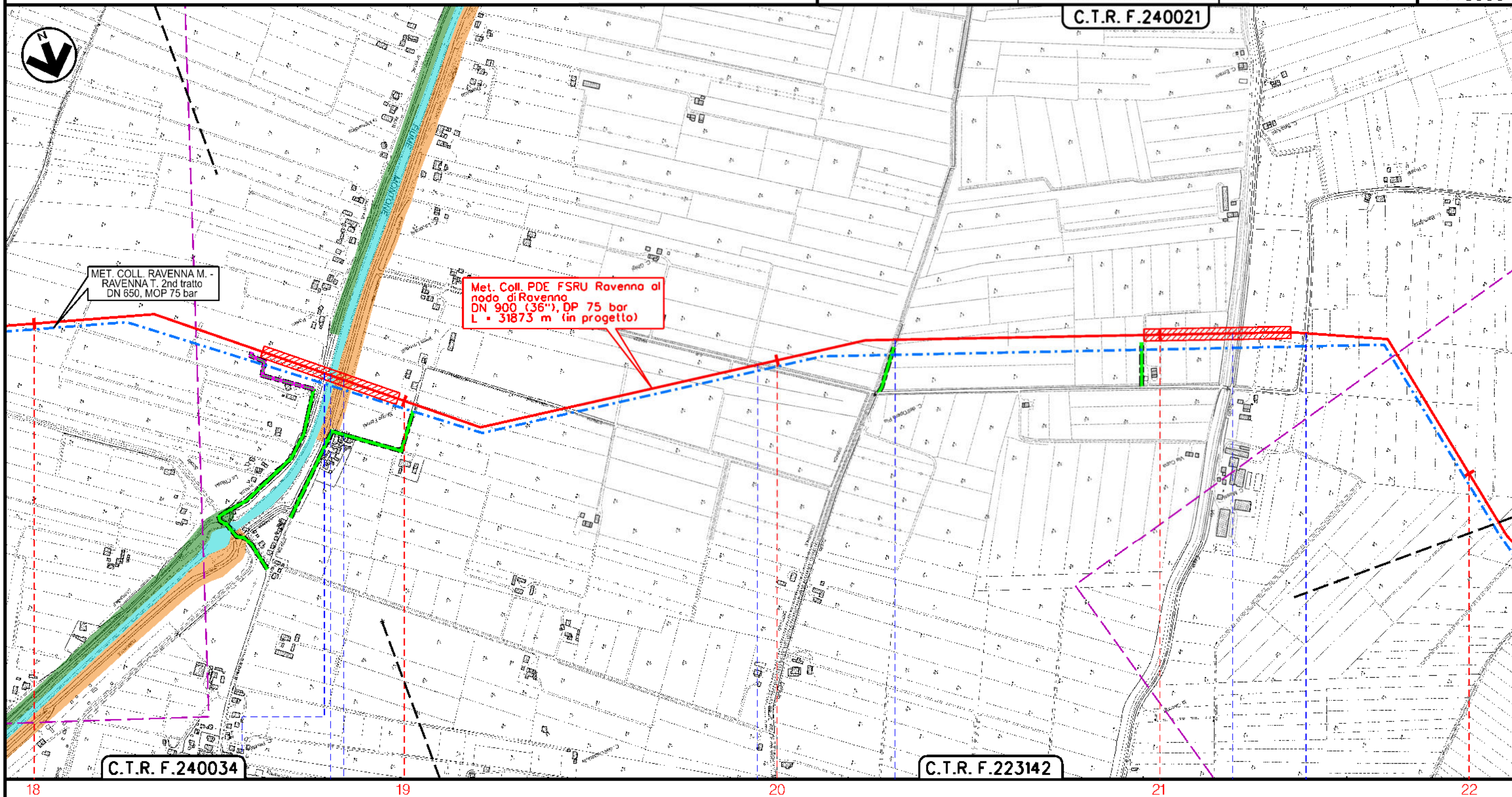
Canale Manarone 1° ramo S.S. n 3bis Tiberino S.P. n 27 Via Cello Canale Arcabologna Roma sud Via Argine Destra Fiume Ronco Fiume Ronco S.S. n 67 Tosco-Romagnolo Canale Lama inferiore 1° ramo Canale Canaletta inferiore sinistra

Il presente disegno e' di proprieta' aziendale - La Societa' tutelera' i propri diritti a termine di legge.

MET. ALL. FSRU DI RAVENNA (TRATTO A MARE) DN 650 (26"), DP 100 bar
MET. ALL. FSRU DI RAVENNA (TRATTO A TERRA) DN 650 (26"), DP 100 bar
IMPIANTO PDE FSRU RAVENNA E IMPIANTO DI REGOLAZIONE DP 100-75 bar
MET. COLL. PDE FSRU DI RAVENNA AL NODO DI RAVENNA DN 900 (36"), DP 75 bar

CARTA DELLA VEGETAZIONE

0	06/07/2022	EMISSIONE PER PERMESSI	L.FALCETELLI	M.BEGINI	H.D.AIUDI	Foglio	8
INDICE	DATA	REVISIONI	ELABORATO	VERIFICATO	APPROVATO	di	13
snam			techfem			Dis.	PG-VEG-D-35247
			Rif.TFM: 011-PJM22-001-20-0T-D-5247			Comm.	N0/R22178
						Scala	1:10000



RAVENNA
RAVENNA

Via Argine Destro
Fiume Montone
S.P. n 68 (Via Argine
Sinistra Montone)

S.P. n99 (Via
Viazza di Sotto)



Canale Dritto

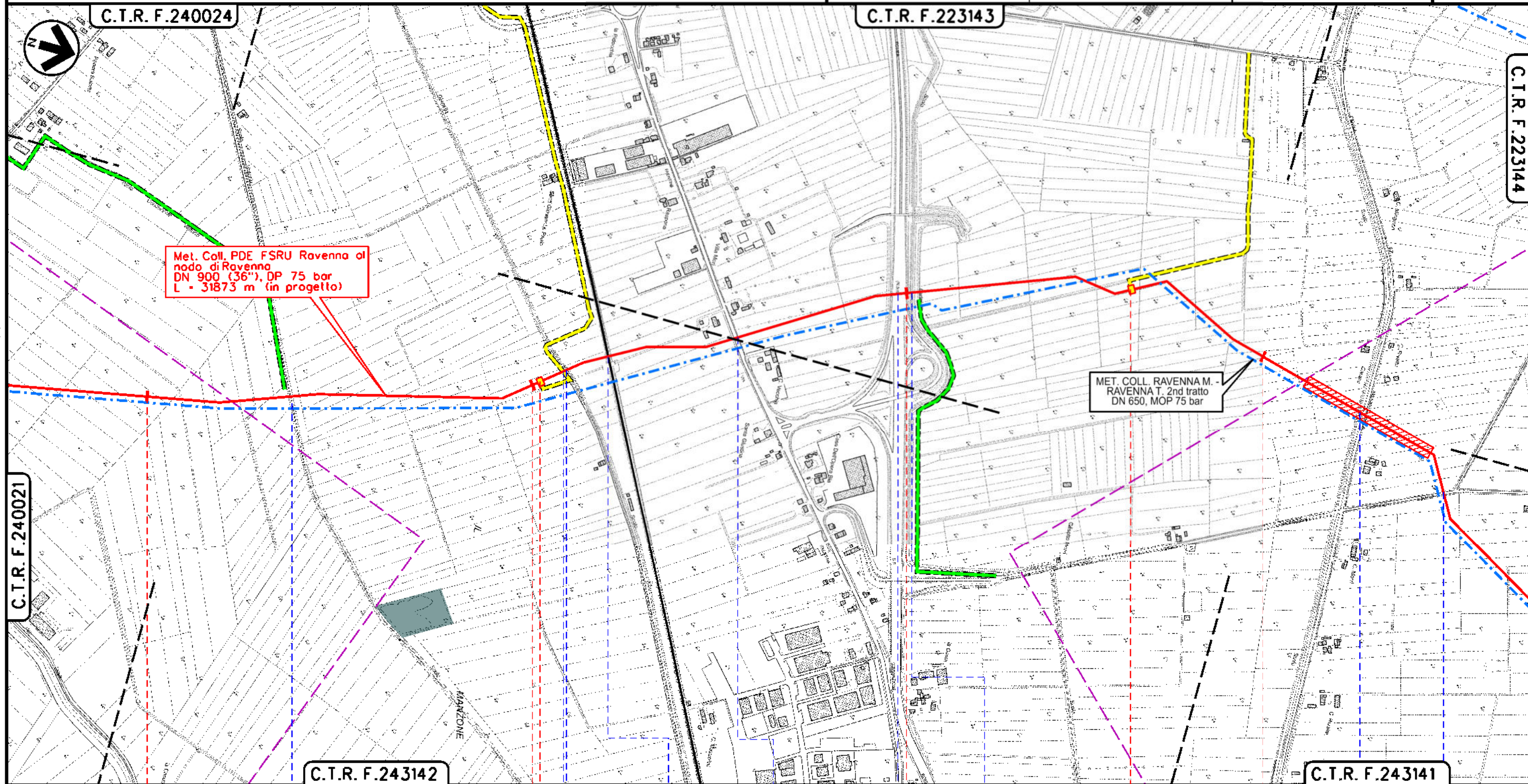
Canale Via
Cupo
Via Cupa
S.P. n99 (Via
Viazza di Sotto)

Il presente disegno è di proprietà aziendale - La Società tutelerà i propri diritti a termine di legge.

MET. ALL. FSRU DI RAVENNA (TRATTO A MARE) DN 650 (26"), DP 100 bar
MET. ALL. FSRU DI RAVENNA (TRATTO A TERRA) DN 650 (26"), DP 100 bar
IMPIANTO PDE FSRU RAVENNA E IMPIANTO DI REGOLAZIONE DP 100-75 bar
MET. COLL. PDE FSRU DI RAVENNA AL NODO DI RAVENNA DN 900 (36"), DP 75 bar

CARTA DELLA VEGETAZIONE

							Foglio 9 di 13 Scala 1:10000
0	06/07/2022	EMISSIONE PER PERMESSI		L.FALCETELLI	M.BEGINI	H.D.AIUDI	
INDICE	DATA	R E V I S I O N I		ELABORATO	VERIFICATO	APPROVATO	
		 Rif.TFM: 011-PJM22-001-20-0T-D-5247		Dis. PG-VEG-D-35247		Comm. N0/R22178	



RAVENNA
RAVENNA

Canale Val Torto Via Fossa delle Oche Canale Giannello E.S. Castelbolognese - Ravenna S.P. n.253R San Vitale Autostrada A14 Diram. Ravenna Canale Bartolotte Canale Canola S.P. n.97 (Via Canola) Via Sant'Egidio

Il presente disegno è di proprietà aziendale - La Società tutela i propri diritti a termine di legge.

MET. ALL. FSRU DI RAVENNA (TRATTO A MARE) DN 650 (26"), DP 100 bar
MET. ALL. FSRU DI RAVENNA (TRATTO A TERRA) DN 650 (26"), DP 100 bar
IMPIANTO PDE FSRU RAVENNA E IMPIANTO DI REGOLAZIONE DP 100-75 bar
MET. COLL. PDE FSRU DI RAVENNA AL NODO DI RAVENNA DN 900 (36"), DP 75 bar

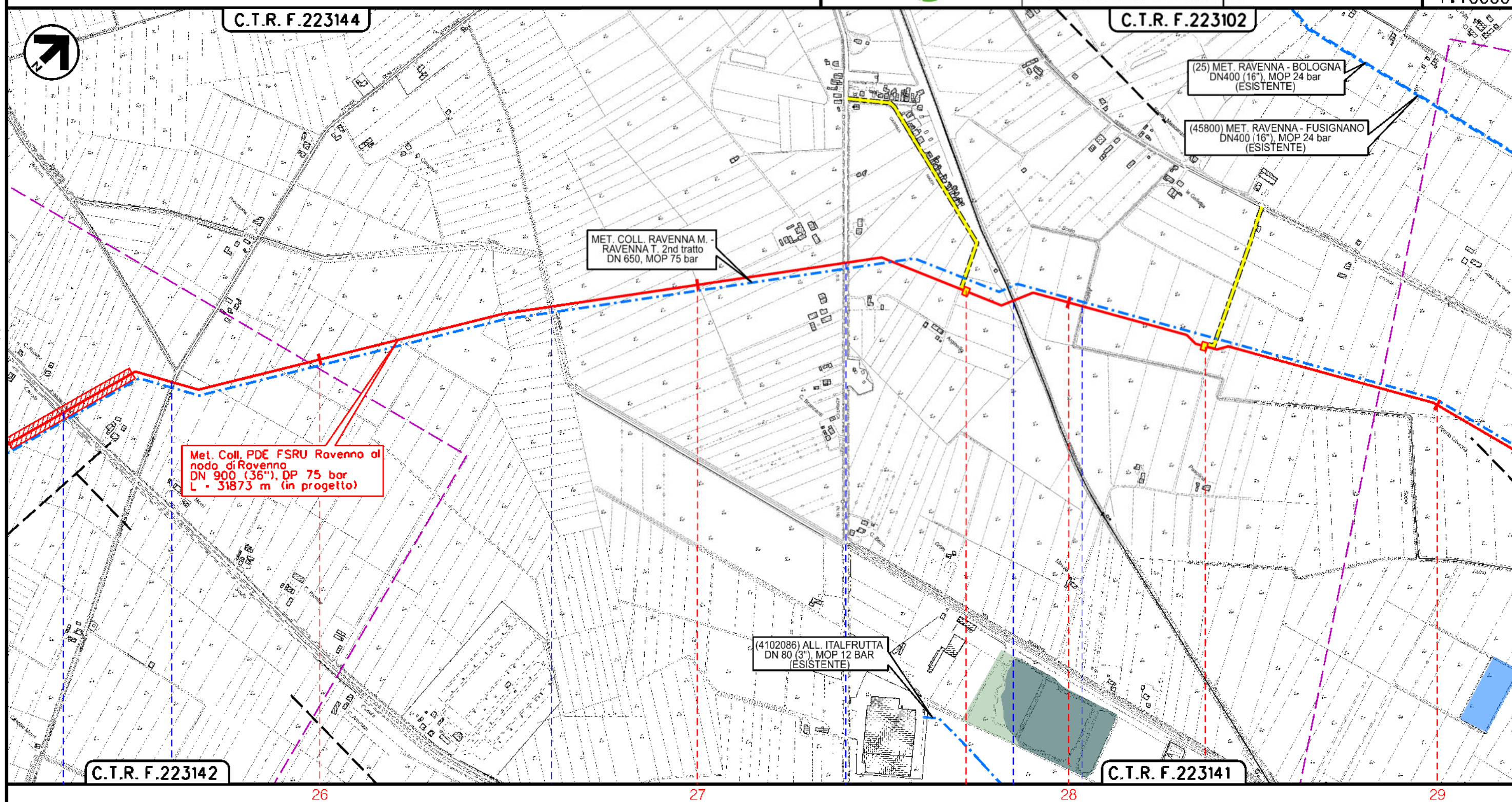
CARTA DELLA VEGETAZIONE

0	06/07/2022	EMISSIONE PER PERMESSI	L.FALCETELLI	M.BEGINI	H.D.AIUDI
INDICE	DATA	REVISIONI	ELABORATO	VERIFICATO	APPROVATO
Dis. PG-VEG-D-35247			Comm. N0/R22178		



techfem
Rif.TFM: 011-PJM22-001-20-DT-D-5247

Foglio
10
di 13
Scala
1:10000



RAVENNA
RAVENNA

Canale S.P. n.97
Canale (Via Canale)

Via Sant'Egidio

Canale Bagarina

S.S. n.16
Adriatica

F.S. Ferrara -
Rimini

Canale Asino

PIL N.5 P.K. 27-718

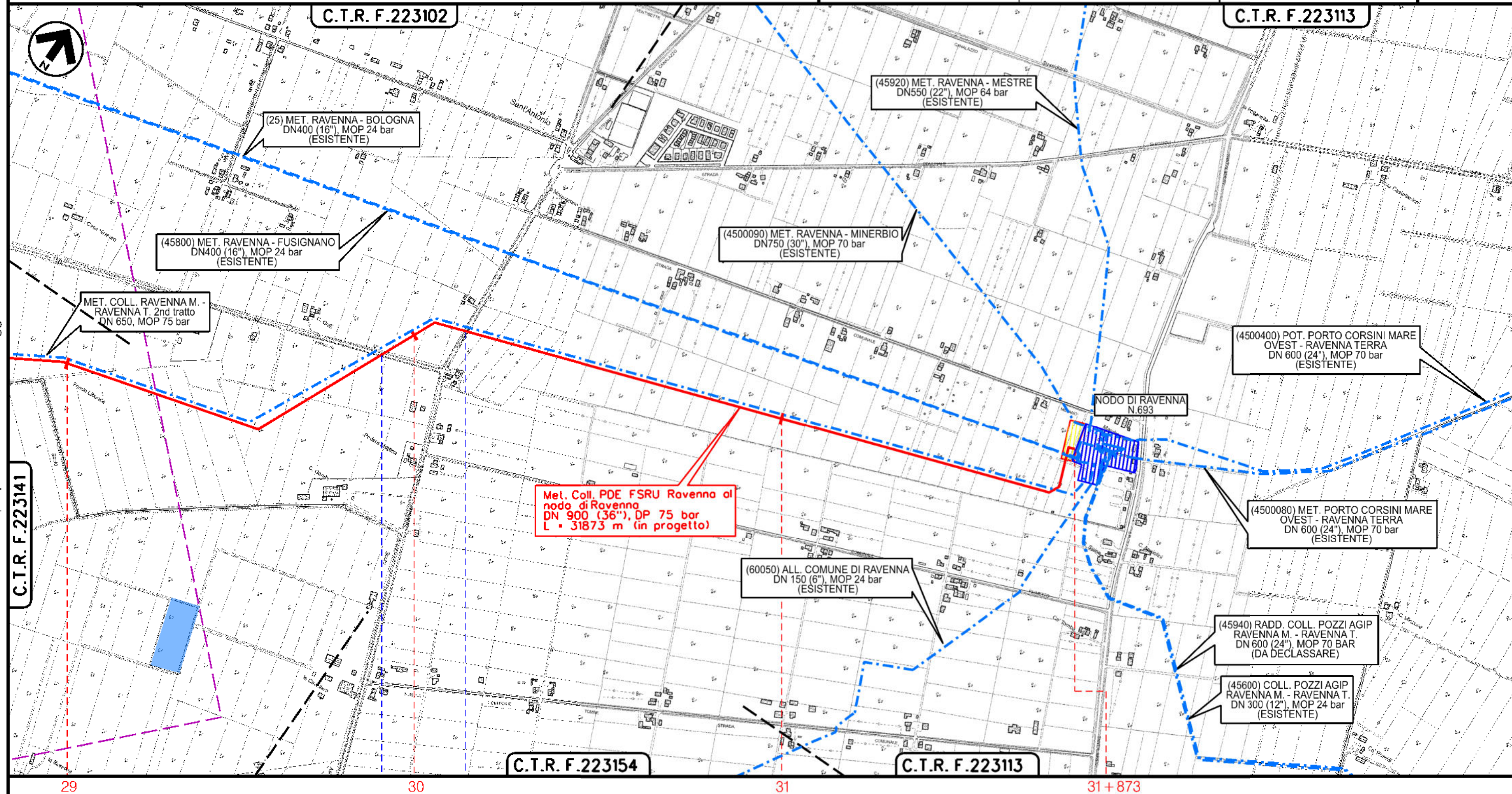
PIL N.6 P.K. 28-376

Il presente disegno è di proprietà aziendale - La Società tutelera i propri diritti a termine di legge.

MET. ALL. FSRU DI RAVENNA (TRATTO A MARE) DN 650 (26"), DP 100 bar
MET. ALL. FSRU DI RAVENNA (TRATTO A TERRA) DN 650 (26"), DP 100 bar
IMPIANTO PDE FSRU RAVENNA E IMPIANTO DI REGOLAZIONE DP 100-75 bar
MET. COLL. PDE FSRU DI RAVENNA AL NODO DI RAVENNA DN 900 (36"), DP 75 bar

CARTA DELLA VEGETAZIONE

0	06/07/2022	EMISSIONE PER PERMESSI	L.FALCETELLI	M.BEGINI	H.D.AIUDI	Foglio	11
INDICE	DATA	REVISIONI	ELABORATO	VERIFICATO	APPROVATO	di	13
snam			techfem			Dis.	PG-VEG-D-35247
Rif.TFM: 011-PJM22-001-20-01-D-5247			Comm.			N0/R22178	Scala
							1:10000





Via Ferragu Via Conalazzo

AREA TRAPPOLA in progetto al km 31+857
NODO DI RAVENNA N.693

















MET. ALL. FSRU DI RAVENNA (TRATTO A MARE) DN 650 (26"), DP 100 bar
MET. ALL. FSRU DI RAVENNA (TRATTO A TERRA) DN 650 (26"), DP 100 bar
IMPIANTO PDE FSRU RAVENNA E IMPIANTO DI REGOLAZIONE DP 100-75 bar
MET. COLL. PDE FSRU DI RAVENNA AL NODO DI RAVENNA DN 900 (36"), DP 75 bar

CARTA DELLA VEGETAZIONE











0	06/07/2022	EMISSIONE PER PERMESSI	L.FALCETELLI	M.BEGINI	H.D.AIUDI
INDICE	DATA	R E V I S I O N I	ELABORATO	VERIFICATO	APPROVATO
			 Rif.TFM: 011-PJM22-001-20-0T-D-5247		
			Dis.	PG-VEG-D-35247	
			Comm.	N0/R22178	
					Foglio 12 di 13 Scala 1:10000



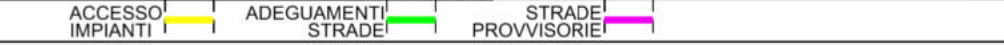
LEGENDA

SIMBOLOGIA CARTOGRAFICA

	Metanodotto in progetto		Metanodotti in progetto da altra opera SRG
	Metanodotti in esercizio		Altre condotte di terzi
	Metanodotti da porre fuori esercizio e recuperare		Altri metanodotti in progetto
	Aree impianti stacco-terminale in progetto		Gallerie, Tunnel, Mini-Microtunnel, Raise Boring, T.O.C., Direct Pipe
	Aree impianti stacco-terminale esistenti		Impianti di linea in progetto
	Piazzola di stoccaggio tubazioni		Impianti di linea su rete in esercizio
	Strada di accesso all'impianto		Impianti di linea da porre fuori esercizio e recuperare
	Adeguamento strade esistenti		Depositi temporanei
	Limite sovrapposizione fogli		Strade di accesso provvisorio

SIMBOLOGIA MECCANICA

	Punto di intercettazione di linea (P.I.L.)
	Punto di intercettazione di derivazione importante (P.I.D.I.)
	Punto di intercettazione e Stacco By-Pass (P.I.S.B.)
	Punto di intercettazione di derivazione semplice con stacco da P.I.L. (P.I.D.S.)
	Punto di intercettazione e derivazione semplice con stacco da Linea (P.I.D.S.)
	Punto di intercettazione con discaggio di allacciamento (P.I.D.A.)
	Punto predisposto per il discaggio di allacciamento (P.P.D.A.)
	Punto di sezionamento elettrico terminale (P.S.E.T.)
	Stazione predisposta per lancio e ricevimento PIG
	Impianto di riduzione/regolazione della pressione

Progressiva chilometrica	
Comuni	
Province	
Impianti	
Attraversamenti	
Strade - Piste - Piazzole tubazioni	

Il presente disegno è di proprietà aziendale - La Società tutelerà i propri diritti a termine di legge.

MET. ALL. FSRU DI RAVENNA (TRATTO A MARE) DN 650 (26"), DP 100 bar
MET. ALL. FSRU DI RAVENNA (TRATTO A TERRA) DN 650 (26"), DP 100 bar
IMPIANTO PDE FSRU RAVENNA E IMPIANTO DI REGOLAZIONE DP 100-75 bar
MET. COLL. PDE FSRU DI RAVENNA AL NODO DI RAVENNA DN 900 (36"), DP 75 bar





























CARTA DELLA VEGETAZIONE

0	06/07/2022	EMISSIONE PER PERMESSI	L.FALCETELLI	M.BEGINI	H.D.AIUDI
INDICE	DATA	R E V I S I O N I	ELABORATO	VERIFICATO	APPROVATO
		 Rif.TFM: 011-PJM22-001-20-DT-D-5247		Dis. PG-VEG-D-35247	
				Comm. N0/R22178	

Foglio
13
di 13
Scala
1:10000

LEGENDA

SIMBOLOGIA TEMATICA

	Ambienti salmastri con vegetazione alofila perenne legnosa		Laghi di acqua dolce con vegetazione scarsa o assente
	Ambienti salmastri con vegetazione alofila pioniera annuale		Lagune e laghi salmastri costieri
	Boschi e boscaglie di latifoglie alloctone o fuori dal loro areale		Pinete a pino domestico
	Boschi ripariali a pioppi		Praterie da sfalcio planiziali, collinari e montane
	Boschi e boscaglie ripariali di specie alloctone invasive		Praterie mesiche temperate e supramediterranee
	Boschi e boscaglie a <i>Ulmus minor</i>		Praterie subnitrofile
	Canneti mediterranei		Praterie umide planiziali, collinari e montane a alte erbe
	Canneti a <i>Phragmites australis</i> e altre elofite		Querceti a farnia delle piane alluvionali
	Cespuglieti temperati a latifoglie decidue dei suoli ricchi		Spiagge sabbiose con vegetazione annuale
	Corsi d'acqua con vegetazione scarsa o assente		Spiagge sabbiose prive di vegetazione
	Depressioni umide interdunali		Sponde e fondali di laghi periodicamente sommersi con vegetazione scarsa o assente
	Dune alberate		Stagni costieri salati e salmastri soggetti a disseccamento prolungato
	Dune mobili		
	Dune stabili con cespuglieti a caducifoglie		
	Dune stabili con macchia a sclerofille		
	Dune stabili con vegetazione erbacea		